




# Обзор публикаций по ключевым направлениям деятельности Росреестра в СМИ за 16-20.10.2023

## О Росреестре

 Марат Хуснуллин провёл заседание наблюдательного совета ППК «Роскадастр», на котором подвели итоги деятельности компании за 9 месяцев 2023 года и обсудили предстоящие задачи. «В первую очередь хочу отметить, что ППК «Роскадастр» была создана всего год назад, при этом выполняет уже большой объём задач по многим государственным программам. В целом компания работает хорошо, почти все показатели достигнуты. Много сделано по устранению реестровых ошибок, по итогам 9 месяцев текущего года план по этому важному показателю уже перевыполнен», - сказал **Марат Хуснуллин**. Функции и полномочия учредителя ППК «Роскадастр» осуществляет Росреестр. Ведомство координирует и контролирует деятельность компании. «В этом году мы завершаем интеграцию в рамках создания предприятия полного цикла в сфере земли и недвижимости, в состав компании войдёт АО «Роскартография», включая 17 филиалов. Наша работа направлена на обеспечение непрерывности производственной деятельности, оптимизацию процессов, повышение качества проведения геодезических, картографических и кадастровых работ, развитие отраслевого центра ИТ-компетенций, осуществляющего разработку и сопровождение информационных систем, услуг и сервисов», - подчеркнул руководитель Росреестра **Олег Скуфинский**. На заседании генеральный директор ППК «Роскадастр» **Владислав Жданов** доложил о мероприятиях по реорганизации компании, предстоящей в 2024 году интеграции АО «Роскартография», ключевых результатах деятельности, а также представил план работы до конца 2023 года. По словам Владислава Жданова, компания определила координаты 656,6 тыс. объектов в рамках исправления реестровых ошибок в ЕГРН, что составляет 158% к плановым показателям III квартала. [Правительство РФ](#)

 Росреестр ответил на ключевые вопросы малого и среднего бизнеса в сфере компетенции Службы на Президиуме правления «ОПОРЫ РОССИИ» и Ассоциации «НП «ОПОРА». По поручению руководителя ведомства **Олега Скуфинского** в традиционной встрече с бизнес-сообществом приняли участие его заместители статс-секретарь **Алексей Бутовецкий**, **Татьяна Громова** и руководитель цифровой трансформации **Елена Мартынова**, а также заместитель генерального директора ППК «Роскадастр» **Александр Кузнецов**. Главные тезисы:

- Бизнес отмечает плодотворность взаимодействия с ведомством, эффекты от цифровой трансформации отрасли и оперативность обратной связи.
- С 2020 года выстроено взаимодействие, благодаря которому предприниматели системно участвуют в обсуждении всех законодательных изменений в сфере земли и недвижимости.
- Отдельное внимание работе, которую Служба проводит в целях поддержки экономики, инициативы Росреестра вошли в состав «пакетов антикризисных мер», принятых Правительством России. [Росреестр](#), [Опора России](#)

 Сёлам, образованным на территории Серноводского района Чеченской Республики, присвоены наименования «Цеча-Ахки», «Мужгана» и «Дака-Бух». Соответствующее распоряжение на основании экспертизы Росреестра подписал Председатель Правительства РФ **Михаил Мишустин**. [Росреестр](#)